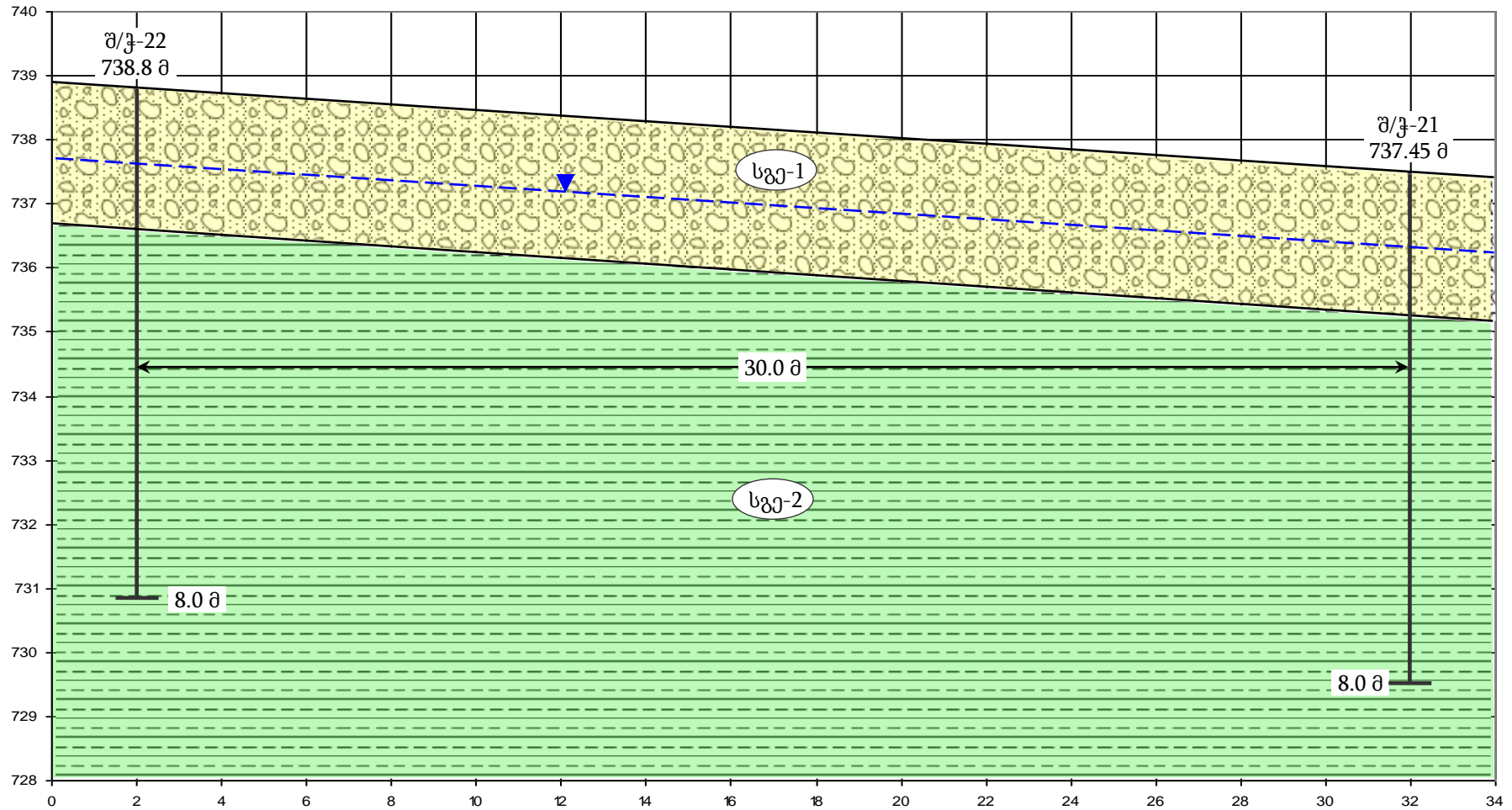
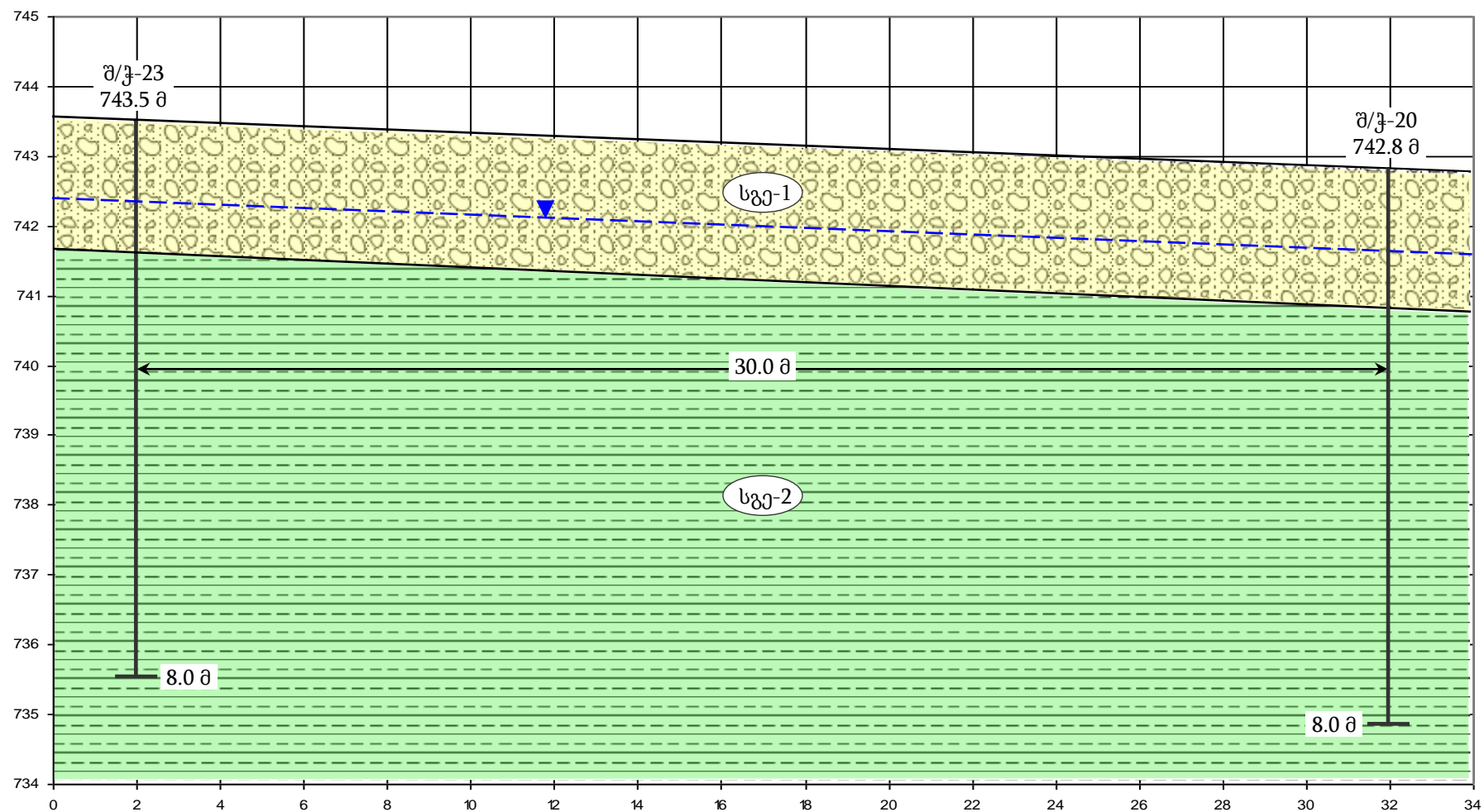


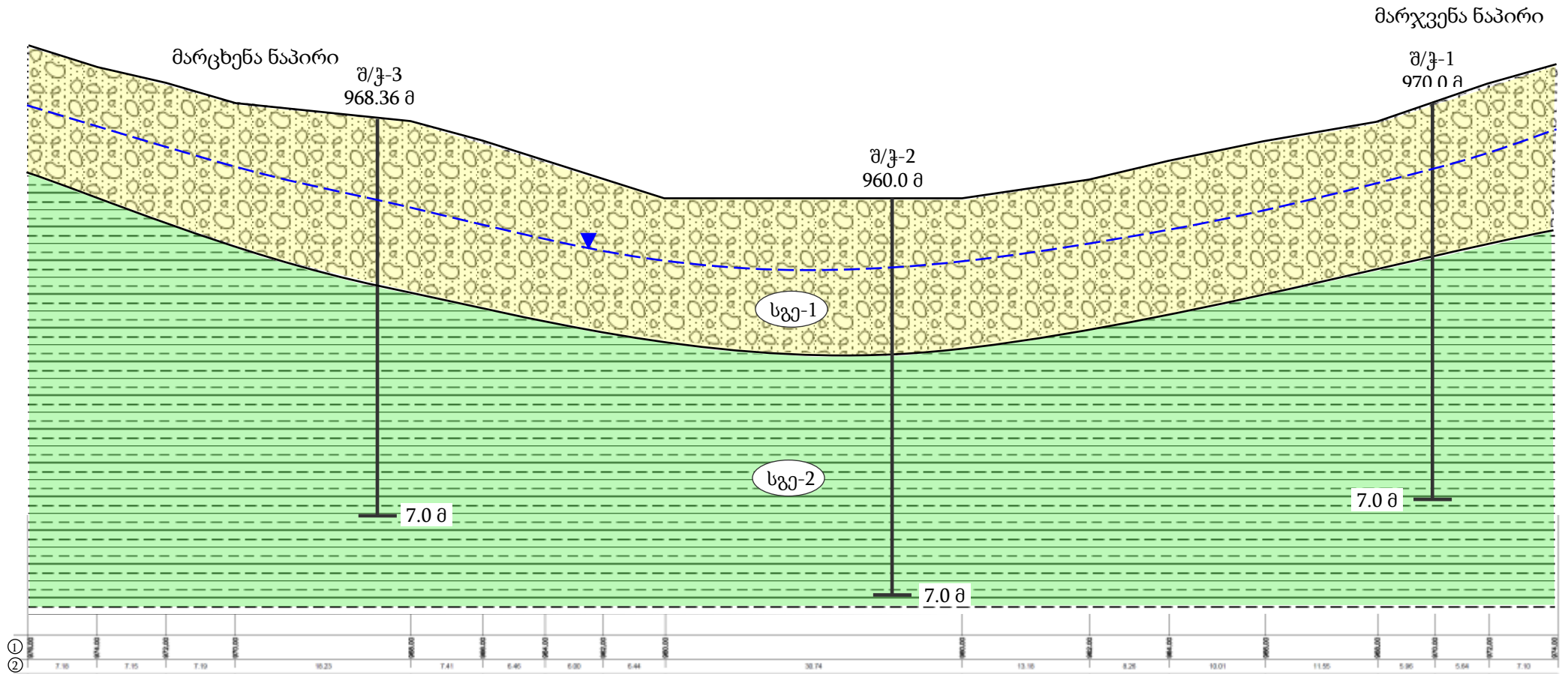
ნახ.27. საინჟინრო-გეოლოგიური ჭრილი შურფ/ჭაბურღილების 22-21 სწვრივზე (სააგრეგატო შენობა)  
 მასშტაბი: ვერტ. 1:100; ჰორიზ. 1:150



ნახ.28. საინჟინრო-გეოლოგიური ჭრილი შურფ/ჭაბურღილების 23-20 სწვრივზე (სააგრეგატო შენობა)  
 მასშტაბი: ვერტ. 1:90; ჰორიზ. 1:150



ნახ.29. საინჟინრო-გეოლოგიური ჭრილი შურფ/ჭაბურღილების 3-2-1 სწვრივზე (სათავე ნაგებობა)



- ① - ზედაპირის ნიშნულები
- ② - მანძილები

## საინჟინრო-გეოლოგიური ჭრილები


### პირობითი ნიშნები



კაჟარ-კენჭნარები ლოდების ჩანართებით, ქვიშის შემავსებლით



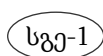
მეტამორფიზებული, სუსტად გამოფიტული, დისლოცირებული ასპიდური ფიქლები, თიხაფიქლები, ქვიშაქვების იშვიათი შუაშრეებით, კვარციტები



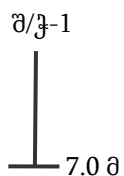
უხეშნატეხოვანი დანაგროვები მასალა, ღორღოვან-ხვინჭოვანი, იშვიათად ლოდების ჩანართებით, ქვიშნარ-თიხნარის შემავსებლით



წყლის დონე



1 საინჟინრო-გეოლოგიური ელემენტი



შურფ/ჭაბურღლის ნომერი 1  
7.0 - სიღრმე მ.